



¡Para senderistas!

¡Para montañeros!

¡La belleza de la cerrada y el nacimiento del río Castril!

¡La cumbre más alta de Castril!

¡FIN DE SEMANA!


¡¡Reservar antes del 14 de Mayo!!

Las aguas y el valle de Castril

24-26 de mayo de 2.013

I.- LAS AGUAS DEL RÍO CASTRIL

No cabe duda de que esta primavera ha sido una primavera, y un invierno, pródigo en aguas y nieves, especialmente en la cabecera de los ríos Guadalquivir y Segura, que están a rebosar de agua por todos sus valles y barrancos, muy acorde con nuestro programa anual de que tiene como lema **El Agua en la Naturaleza**. Y si hablamos de agua en la Naturaleza no podía faltar en nuestro programa una actividad por el **río Castril**. Y eso es justamente lo que os proponemos, un fin de semana excepcional en el entorno del **Río Castril**. Y así disfrutaremos de su espectacular cerrada al atardecer, de su nacimiento, de su enorme embalse, de su cauce, de sus fuentes, del relieve cárstico que como enorme esponja caliza absorbe sus aguas. Y todo esto lo vamos a hacer con campo base en un entorno excepcional, en la misma orilla del río, alojados en unos confortables apartamentos de madera a un precio excepcional. Por eso hemos programado actividades para senderistas y montañeros, porque se trata de que todos disfrutemos del agua en un entorno natural envidiable.



La cerrada de Castril, el embalse del portillo, el nacimiento del Castril, sus aguas bravas, el sendero de la Puerca y su cortijo, el cortijo de la Asperilla y su sendero, la cuerda de Sierra Seca, la cerrada de la Magdalena, la

Cueva y el Barranco de la osa, su centenario tejo, la roca y el agua de Castril, permanecerán para siempre en nuestros recuerdos, disfrutando el entorno en una bella y florida primavera, bien regada con agua abundante.

Las **fotos** están tomadas d de anteriores excursiones por Castril y se corresponden con su entorno.



II. LA RESERVA LO PRIMERO

Inscripción: Para participar en este fin de semana, alojarse y comer es necesario reservar e inscribirse ANTES DEL 14 DE MAYO DE 2013 en la lista que se abrirá al efecto, mandando un mensaje a reservas@asmregionmurcia.org .

Disponemos de 30 plazas. Número que se puede ampliar, pero sólo si lo hacemos con tiempo suficiente.

Más datos sobre el alojamiento en el siguiente enlace:

<http://www.cortijillo.com/>

Precio: La reserva se entiende realizada cuando se haga el ingreso por el total del costo de la actividad, de 55 euros por socio (65 los no socios federados) en la Cuenta de la Agrupación de Senderistas y Montañeros de la Región de Murcia abierta en Banesto:

0030 3014 87 0001291271

Para reservar es necesario mandar un email a Carmen:


reservas@asmregiondemurcia.org

<http://www.asmregiondemurcia.org/>

El precio comprende: todas las excursiones guiadas, alojamiento en apartamento de 4-6-8 plazas, en habitación doble, y cena del sábado. Debemos llevar los desayunos y la cena del viernes, así como la comida del domingo, para hacerla en los apartamentos o al aire libre. El desayuno lo pueden servir en el camping, por 2 euros.

III.- VIAJE

Salida y Alojamiento: Se sale el viernes por la tarde, sobre las 5 horas para llegar al embalse y luego hacer un paseo, en Castril, por su soberbia cerrada.



Acceso: Autovía Murcia-Caravaca, hasta el final. Se sigue dirección La Puebla de D^o Fadrique-Huésca. En la entrada a **La Puebla**, se toma a mano izquierda hasta **Húesca** y allí se toma la carretera a Castril. Pasamos el Puente de Duda (gran desfiladero) y pasado Fátima, continuamos hasta **Castril**, saliendo del pueblo y aparcando en el entorno del **Embalse del Portillo**, donde esperamos haciendo fotos hasta las 7, para empezar la excursión. Los que no lleguen a tiempo de esta excursión, antes de llegar a Castril, verán un indicador de Parque de Castril. Se toma y por una pista de 6 kms, en muy buen estado, transitable a turismos, llegamos al **Camping del Cortijillo**, en el que nos alojaremos. Se tarda algo más de hora y media en llegar al inicio de la excursión (contando el tramo por pista).

Para dudas escribirle un email: a **Pepe Tárraga, instructor de Montañismo UIAA, 650 95 50 31, jo-setarragapoveda@gmail.com**. Se

tarda un poco menos de 2 horas en llegar.

IV.- ACTIVIDADES SENDERISTAS y MONTAÑERAS

Viernes.- Embalse del Portillo y Cerrada de Castril. Tras hacer las fotos del embalse, nos vamos hacia las riberas del río Castril. Una bella alameda nos conduce hasta la cerrada de Castril, con pasarelas y puente sobre el río en un entorno de gran y singular belleza, hasta llegar a un molino. Vuelta por el mismo camino. 3 kms., 1,30 horas, 50 metros de desnivel. Un espectacular y fácil camino para todos.

Cena: Tras el paseo nos subimos a los coches, salimos de Castril y nos vamos juntos hasta el Camping. La cena se hará con lo que cada uno lleve, compartiendo en plan comunal la bebida y la comida.

Sábado.- Nacimiento del Castril, La Asperilla y Morra del Buitre (2.141). Excursión senderista y montañera. La versión senderista tiene 350 metros de desnivel, es de ida y vuelta y se hace en unas cuatro horas. Los montañeros deben sumar otros 650 metros de desnivel y tres horas más para completar su circuito.

Desde el Cortijo del Nacimiento, nos dirigimos por pista, siguiendo el cauce del río, hasta el espectacular Nacimiento del río Castril. Tras disfrutar de este monumento natural, tomamos el sendero de La Asperilla, bellamente trazado, que nos conduce hasta el Cortijo homónimo. Aquí los senderistas darán por terminado su ascenso, entre impresionantes vistas del Valle del Castril y volverán al Nacimiento.

Los montañeros toman el espolón que, en continuo ascenso, les lleva a la divisoria de aguas de Sierra Seca, entre impresionantes laricios y a encumbrar su techo, la Morra del Buitre. Tras las vistas y el descanso continuamos por la cuerda, encumbrando el Hornajuelos (2.136) y yendo hasta la Laguna (si conservara agua) en un entorno donde abundan los fósiles. Luego bajamos por la majada de los Carneros a encontrar la senda que nos devuelve al Cortijo de La Asperilla y al inicio de la excursión, tras realizar este duro y gratificante circuito.

Comida en el monte. Es necesario llevar los bocadillos y la bebida

Por la tarde podemos realizar un corto paseo hasta la espectacular Cerrada de la Magdalena, con pozas y cascada.

Cena organizada por el camping.



Domingo.- El Sendero de la Osa, Espectacular sendero que nos va a conducir a joyas naturales y etnográficas del Valle de Castril. 400 metros de desnivel, 4 horas.


<http://www.asmregiondemurcia.org/>

Desde el Cortijo del Nacimiento, cruzamos por un puente el río Castril y empezamos a subir por el espectacular sendero de **La Puerca**, hasta alcanzar este olvidado y aislado cortijo y su fuente. Espectaculares vistas. Seguimos hacia el monumental **tejo del Barranco de la Osa**, y la Cueva de la Osa. El sendero, acondicionado en este paraje cerrado, nos devuelve a la cuenca seca del río Castril, y a su nacimiento.

Hacemos la comida juntos, en el camping a la vera del río. Por la tarde, vuelta a casa.

Lo necesario: Botas de montaña, ropa de primavera, bastones, gorro, mochila, cremas protectoras, gafas, guantes.. Elementos de aseo personal, ropa de recambio para dejar en los apartamentos. Cena del viernes y comida del sábado y el domingo. Máquina de fotos. Ganas de divertirse en la espectacular primavera del valle de Castril, bien regada por sus cristalinas aguas.

Las excursiones se pueden variar, por razones de riesgo climatológico o de otra naturaleza, por otras alternativas que no entrañen peligro en caso de tormenta, pero de similar duración y belleza.



Un día de sendero,

<http://www.asmregiondemurcia.org/>

una semana de salud. Dos días en el Valle de Castril....

La Agrupación de Senderistas y Montañeros programa **paseos senderistas** (muy fáciles, incluso para niños o personas de edad avanzada), **excursiones senderistas** y **montañeras** (para personas con algo de experiencia y forma física) y de **alta montaña** (para montañeros con experiencia y buena forma física) todas las semanas. También hacemos **escalada** y **carreras por montaña**, entre otras actividades por la naturaleza. Salvo las excursiones de escalada y montaña (reservadas a federados), las demás están abiertas a cualquier persona que ame la naturaleza, la montaña y el senderismo, previa invitación si no es socio.

Cada año nuestro programa de excursiones tiene un lema, un eje central bajo el que se desarrollan. Anteriores programas han tenido como lemas: *El Agua, El Bosque Mediterráneo, Senderos con Historia y Encanto, El Río Segura, Las Cuatro Estaciones, Senderos Mágicos-Montañas Sagradas, Árboles y Arboledas singulares o Afluentes y Embalses de la Cuenca del Segura, Monumentos Naturales o Lo Mejor de lo Mejor*, que hemos realizado durante 2011, coincidiendo con nuestro décimo aniversario. Para 2012 nuestro lema fue: **FORTALEZAS Y SANTUARIOS**.



Para 2013 nuestro lema es: **EL AGUA EN LA NATURALEZA**. Recorridos por la naturaleza que tienen como eje el vital elemento en todas sus formas (agua, nieve, vapor, hielo) y sus actuaciones en la naturaleza (ríos, mares, barrancos, bosques), como elemento delimitador y fijador del paisaje, así como los usos y aprovechamientos humanos (regadíos, fuentes, molinos, etc.). Y para 2014 nuestro lema será: **Nuestros Bosques**.

Si quieres conocer nuestros programas, asociarte o una invitación para participar en alguna de nuestras excursiones envía dirección de correo electrónico y teléfono de contacto a:

asmregiondemurcia@asmregiondemurcia.org

o visita nuestra página web:

<http://www.asmregiondemurcia.org/>

<http://www.asmregiondemurcia.org/>

